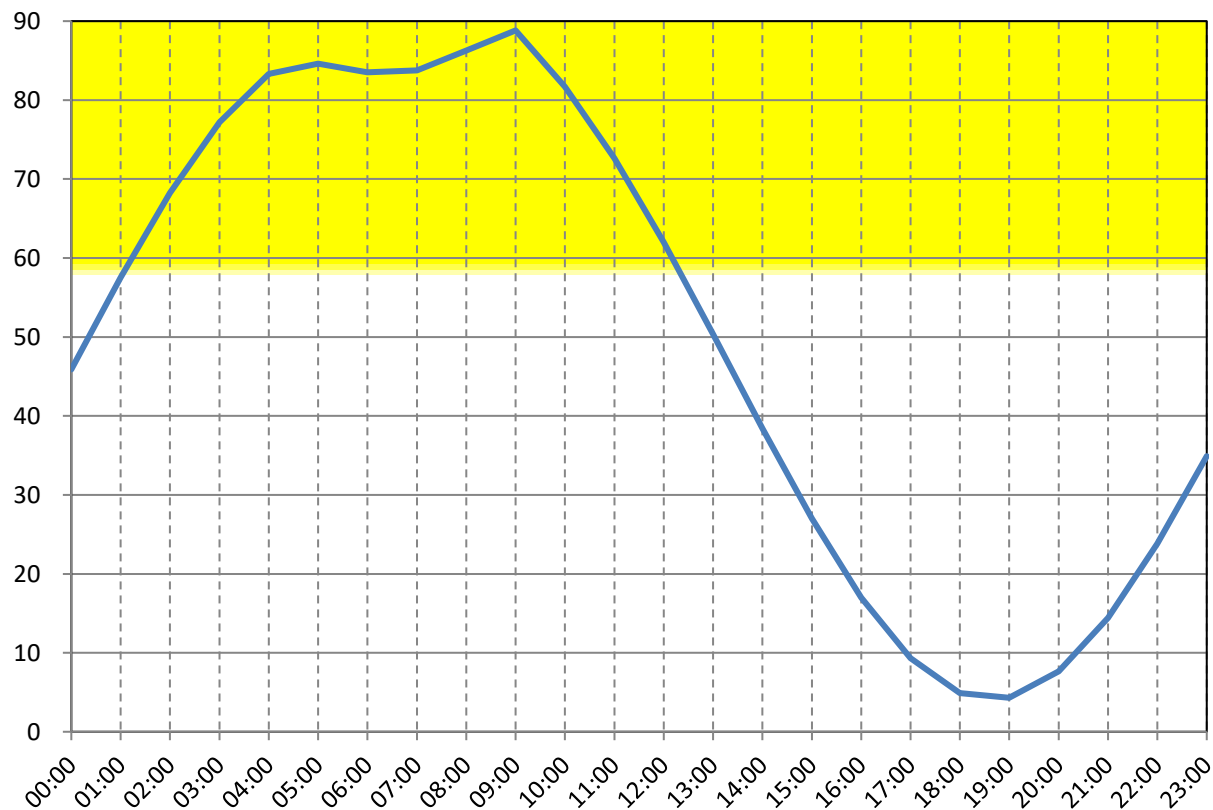


2017年2月17日 みちびき位置情報

北緯35°41'22" 東経139°41'30" (新宿区)

	方位角 (度)	仰角 (度)	16方位
00:00	169.3707	45.9005	南
01:00	173.8879	57.5203	南
02:00	182.0347	68.2193	南
03:00	197.2232	77.2109	天頂付近
04:00	231.3041	83.3330	天頂付近
05:00	289.8920	84.6301	天頂付近
06:00	324.8828	83.5289	天頂付近
07:00	342.2649	83.7718	天頂付近
08:00	354.3022	86.2781	天頂付近
09:00	173.5431	88.8263	天頂付近
10:00	186.1279	81.7048	天頂付近
11:00	191.8455	72.6147	天頂付近
12:00	195.8907	61.9806	南南西
13:00	198.4651	50.3573	南南西
14:00	199.5096	38.4316	南南西
15:00	198.8862	27.0082	南南西
16:00	196.4630	16.9873	南南西
17:00	192.2505	9.3197	南南西
18:00	186.6008	4.8916	南
19:00	180.3287	4.3044	南
20:00	174.5328	7.6428	南
21:00	170.1700	14.4343	南
22:00	167.7833	23.8402	南南東
23:00	167.5760	34.8948	南南東

仰角の時系列グラフ

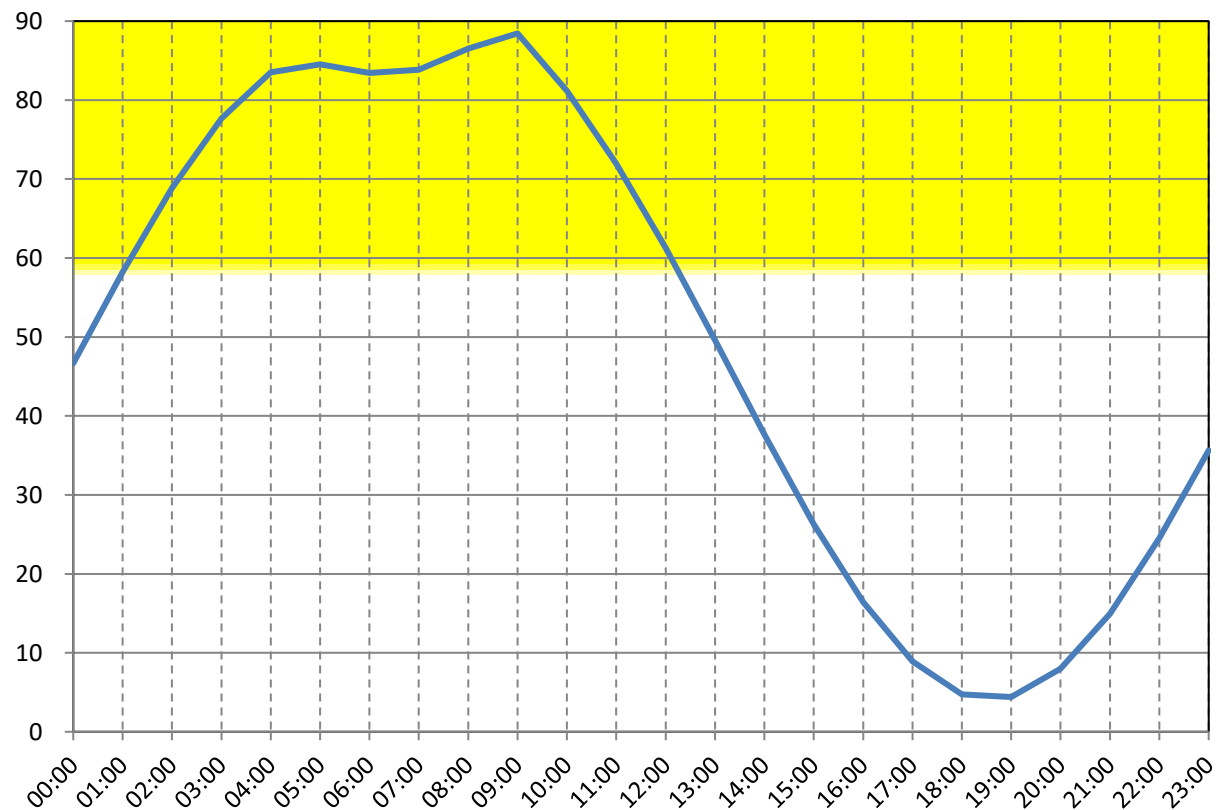


2017年2月18日 みちびき位置情報

北緯35°41'22" 東経139°41'30" (新宿区)

	方位角 (度)	仰角 (度)	16方位
00:00	169.6665	46.6502	南
01:00	174.3989	58.2310	南
02:00	182.8971	68.8388	南
03:00	198.8719	77.6783	天頂付近
04:00	234.8813	83.5271	天頂付近
05:00	292.8341	84.5222	天頂付近
06:00	325.9262	83.4563	天頂付近
07:00	342.6536	83.8432	天頂付近
08:00	354.1776	86.5094	天頂付近
09:00	177.7671	88.4486	天頂付近
10:00	186.9381	81.1828	天頂付近
11:00	192.3440	71.9771	天頂付近
12:00	196.2276	61.2598	南南西
13:00	198.6748	49.5942	南南西
14:00	199.5989	37.6748	南南西
15:00	198.8527	26.3131	南南西
16:00	196.3053	16.4141	南南西
17:00	191.9816	8.9289	南南西
18:00	186.2609	4.7330	南
19:00	179.9854	4.4006	南
20:00	174.2579	7.9792	南
21:00	170.0135	14.9652	南
22:00	167.7688	24.5052	南南東
23:00	167.7144	35.6313	南南東

仰角の時系列グラフ

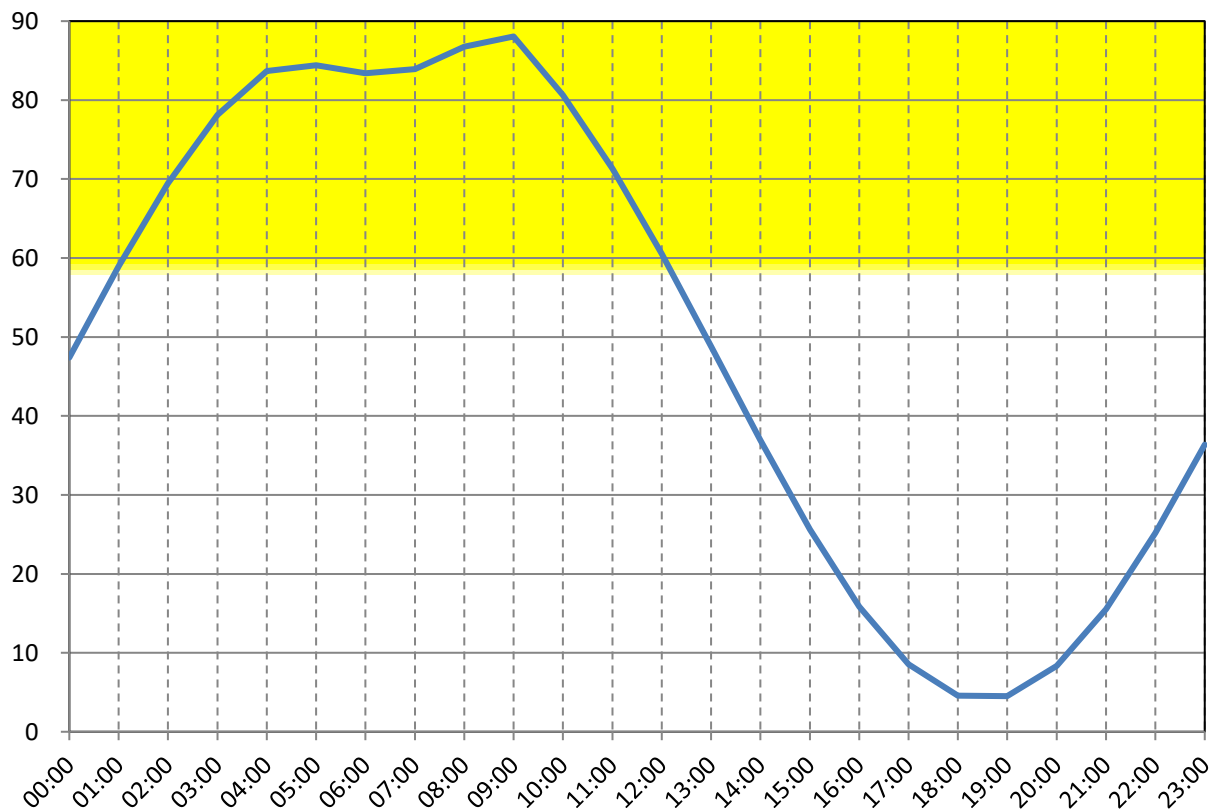


2017年2月19日 みちびき位置情報

北緯35°41'22" 東経139°41'30" (新宿区)

	方位角 (度)	仰角 (度)	16方位
00:00	169.9755	47.3989	南
01:00	174.9289	58.9370	南
02:00	183.7950	69.4500	南
03:00	200.6074	78.1317	天頂付近
04:00	238.5690	83.6960	天頂付近
05:00	295.5839	84.4093	天頂付近
06:00	326.9069	83.3921	天頂付近
07:00	343.0067	83.9248	天頂付近
08:00	353.9360	86.7507	天頂付近
09:00	180.5225	88.0571	天頂付近
10:00	187.6960	80.6521	天頂付近
11:00	192.8238	71.3328	天頂付近
12:00	196.5531	60.5348	南南西
13:00	198.8752	48.8298	南南西
14:00	199.6795	36.9201	南南西
15:00	198.8106	25.6239	南南西
16:00	196.1395	15.8507	南南西
17:00	191.7063	8.5516	南南西
18:00	185.9186	4.5904	南
19:00	179.6445	4.5130	南
20:00	173.9895	8.3295	南
21:00	169.8659	15.5065	南
22:00	167.7642	25.1766	南南東
23:00	167.8637	36.3701	南南東

仰角の時系列グラフ

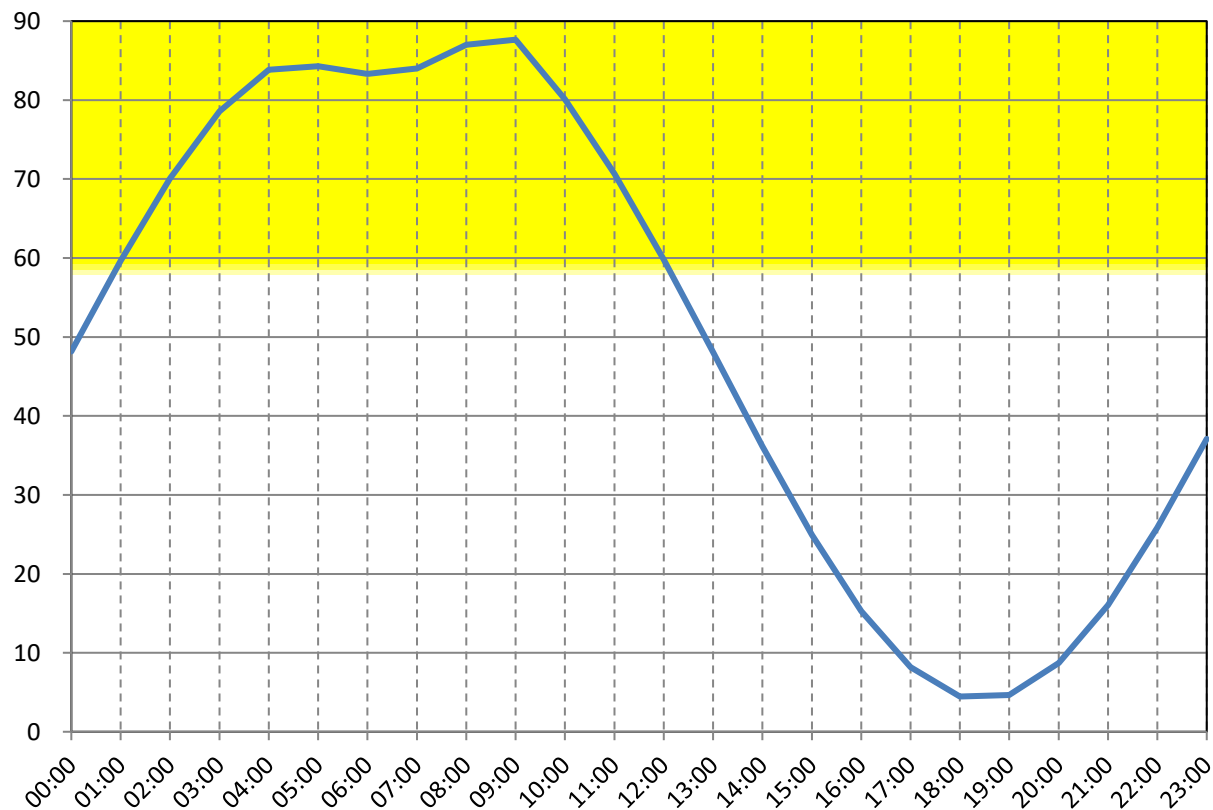


2017年2月20日 みちびき位置情報

北緯35°41'22" 東経139°41'30" (新宿区)

	方位角 (度)	仰角 (度)	16方位
00:00	170.2978	48.1461	南
01:00	175.4786	59.6380	南
02:00	184.7305	70.0524	天頂付近
03:00	202.4350	78.5705	天頂付近
04:00	242.3459	83.8395	天頂付近
05:00	298.1511	84.2930	天頂付近
06:00	327.8291	83.3365	天頂付近
07:00	343.3225	84.0165	天頂付近
08:00	353.5440	87.0015	天頂付近
09:00	182.5064	87.6541	天頂付近
10:00	188.4083	80.1127	天頂付近
11:00	193.2861	70.6820	天頂付近
12:00	196.8674	59.8058	南南西
13:00	199.0666	48.0644	南南西
14:00	199.7516	36.1678	南南西
15:00	198.7600	24.9408	南南西
16:00	195.9657	15.2974	南南西
17:00	191.4251	8.1880	南南西
18:00	185.5740	4.4638	南
19:00	179.3063	4.6415	南
20:00	173.7279	8.6937	南
21:00	169.7273	16.0579	南
22:00	167.7697	25.8540	南南東
23:00	168.0243	37.1111	南南東

仰角の時系列グラフ

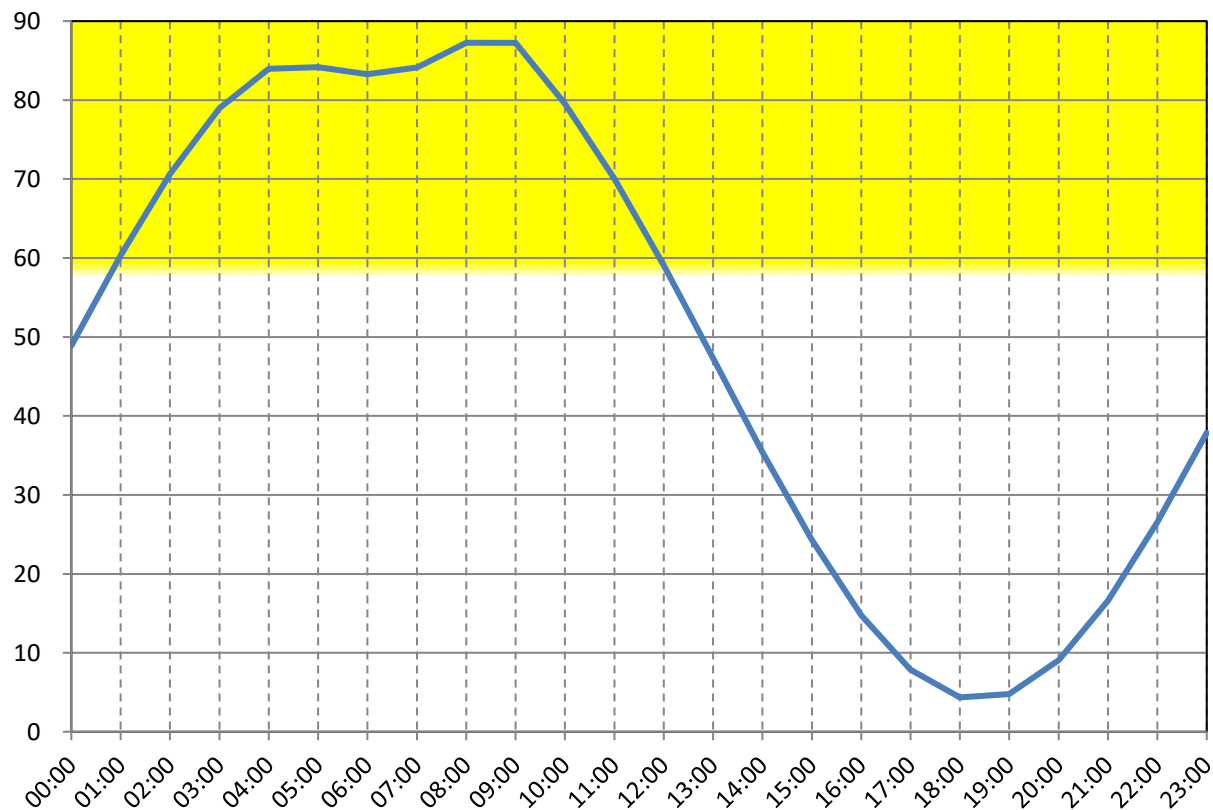


2017年2月21日 みちびき位置情報

北緯35°41'22" 東経139°41'30" (新宿区)

	方位角 (度)	仰角 (度)	16方位
00:00	170.6338	48.8917	南
01:00	176.0488	60.3339	南
02:00	185.7056	70.6459	天頂付近
03:00	204.3596	78.9941	天頂付近
04:00	246.1867	83.9577	天頂付近
05:00	300.5466	84.1749	天頂付近
06:00	328.6964	83.2898	天頂付近
07:00	343.5992	84.1185	天頂付近
08:00	352.9527	87.2617	天頂付近
09:00	184.0362	87.2403	天頂付近
10:00	189.0804	79.5649	天頂付近
11:00	193.7318	70.0248	天頂付近
12:00	197.1710	59.0730	南南西
13:00	199.2489	47.2981	南南西
14:00	199.8151	35.4181	南南西
15:00	198.7009	24.2641	南南西
16:00	195.7840	14.7545	南南西
17:00	191.1379	7.8384	南
18:00	185.2275	4.3533	南
19:00	178.9712	4.7859	南
20:00	173.4733	9.0714	南
21:00	169.5978	16.6192	南
22:00	167.7853	26.5372	南南東
23:00	168.1960	37.8538	南南東

仰角の時系列グラフ

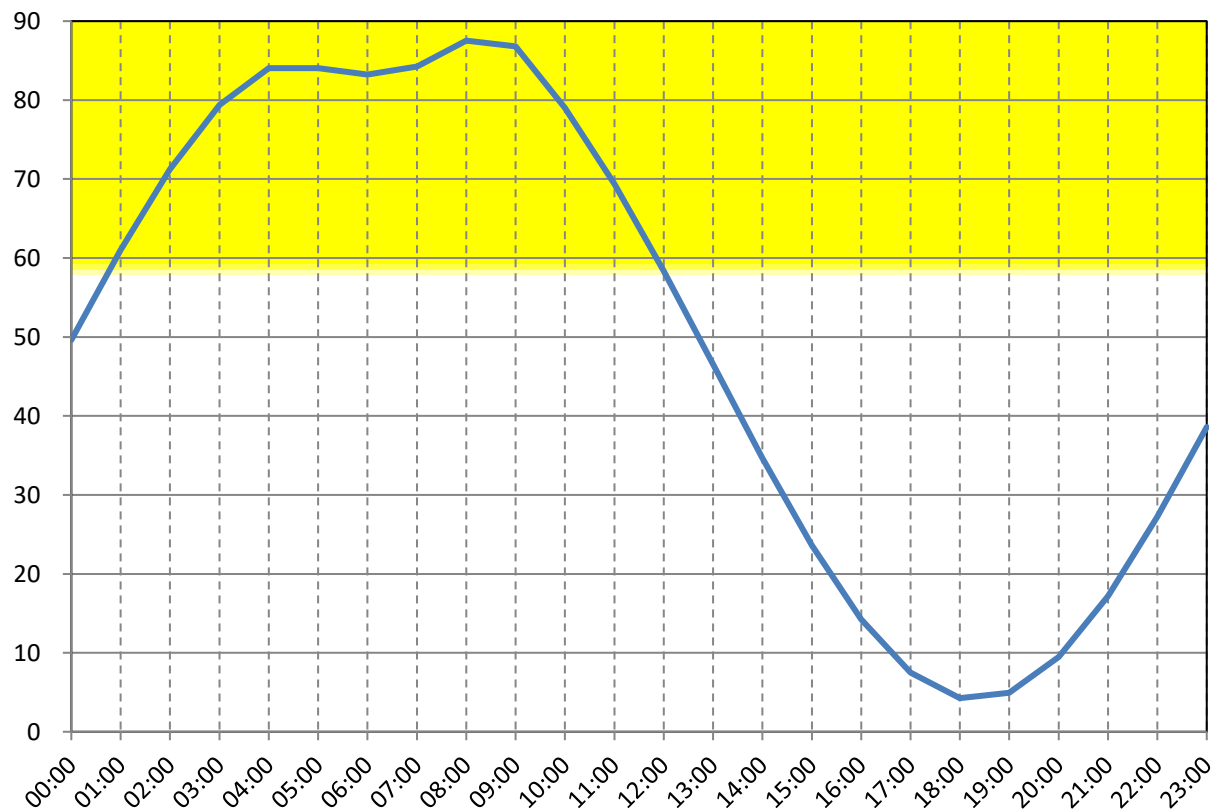


2017年2月22日 みちびき位置情報

北緯35°41'22" 東経139°41'30" (新宿区)

	方位角 (度)	仰角 (度)	16方位
00:00	170.9839	49.6354	南
01:00	176.6402	61.0244	南
02:00	186.7225	71.2302	天頂付近
03:00	206.3864	79.4018	天頂付近
04:00	250.0634	84.0508	天頂付近
05:00	302.7817	84.0565	天頂付近
06:00	329.5117	83.2520	天頂付近
07:00	343.8341	84.2305	天頂付近
08:00	352.0892	87.5308	天頂付近
09:00	185.2762	86.8164	天頂付近
10:00	189.7168	79.0088	天頂付近
11:00	194.1620	69.3614	南南西
12:00	197.4640	58.3364	南南西
13:00	199.4224	46.5312	南南西
14:00	199.8701	34.6713	南南西
15:00	198.6333	23.5941	南南西
16:00	195.5945	14.2222	南南西
17:00	190.8451	7.5029	南
18:00	184.8795	4.2590	南
19:00	178.6393	4.9463	南
20:00	173.2258	9.4626	南
21:00	169.4775	17.1901	南
22:00	167.8111	27.2259	南南東
23:00	168.3792	38.5982	南南東

仰角の時系列グラフ

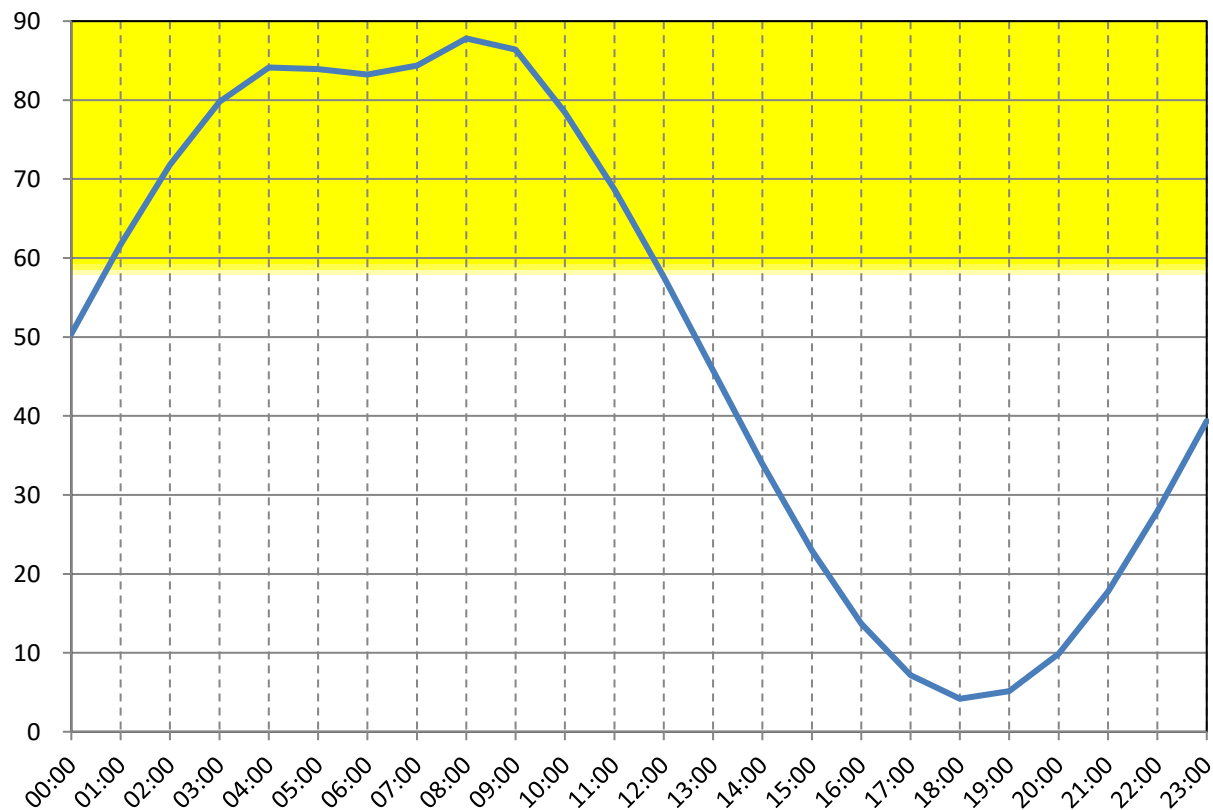


2017年2月23日 みちびき位置情報

北緯35°41'22" 東経139°41'30" (新宿区)

	方位角 (度)	仰角 (度)	16方位
00:00	171.3482	50.3771	南
01:00	177.2536	61.7093	南
02:00	187.7835	71.8048	天頂付近
03:00	208.5202	79.7929	天頂付近
04:00	253.9460	84.1198	天頂付近
05:00	304.8677	83.9388	天頂付近
06:00	330.2777	83.2234	天頂付近
07:00	344.0240	84.3527	天頂付近
08:00	350.8390	87.8083	天頂付近
09:00	186.3199	86.3826	天頂付近
10:00	190.3212	78.4445	天頂付近
11:00	194.5774	68.6919	南南西
12:00	197.7467	57.5964	南南西
13:00	199.5870	45.7638	南南西
14:00	199.9167	33.9275	南南西
15:00	198.5574	22.9309	南南西
16:00	195.3973	13.7007	南南西
17:00	190.5468	7.1816	南
18:00	184.5302	4.1809	南
19:00	178.3111	5.1225	南
20:00	172.9857	9.8669	南
21:00	169.3665	17.7704	南
22:00	167.8473	27.9199	南南東
23:00	168.5739	39.3439	南南東

仰角の時系列グラフ



2017年2月24日 みちびき位置情報

北緯35°41'22" 東経139°41'30" (新宿区)

	方位角 (度)	仰角 (度)	16方位
00:00	171.7272	51.1163	南
01:00	177.8900	62.3882	南
02:00	188.8912	72.3695	天頂付近
03:00	210.7654	80.1668	天頂付近
04:00	257.8044	84.1654	天頂付近
05:00	306.8156	83.8230	天頂付近
06:00	330.9966	83.2041	天頂付近
07:00	344.1652	84.4849	天頂付近
08:00	349.0133	88.0931	天頂付近
09:00	187.2238	85.9393	天頂付近
10:00	190.8969	77.8723	天頂付近
11:00	194.9786	68.0165	南南西
12:00	198.0195	56.8531	南南西
13:00	199.7429	44.9963	南南西
14:00	199.9547	33.1870	南南西
15:00	198.4731	22.2750	南南西
16:00	195.1924	13.1903	南南西
17:00	190.2433	6.8749	南
18:00	184.1799	4.1191	南
19:00	177.9868	5.3143	南
20:00	172.7531	10.2841	南
21:00	169.2650	18.3597	南
22:00	167.8937	28.6189	南南東
23:00	168.7802	40.0907	南

仰角の時系列グラフ

