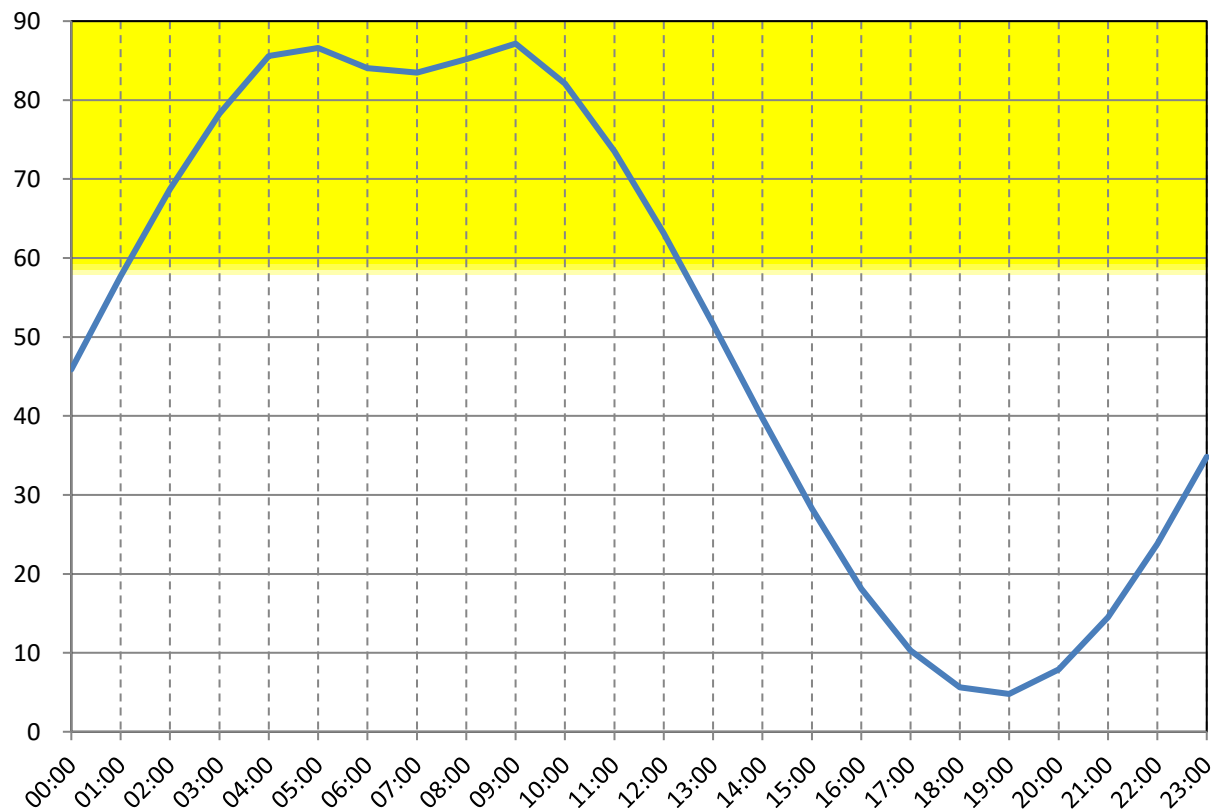


2017年2月17日 みちびき位置情報

北緯35°10'49" 東経136°54'24" (名古屋市)

	方位角 (度)	仰角 (度)	16方位
00:00	164.7786	45.8874	南南東
01:00	167.8675	57.6838	南南東
02:00	173.5556	68.7082	南
03:00	184.0497	78.2869	天頂付近
04:00	213.6334	85.5790	天頂付近
05:00	313.1542	86.6197	天頂付近
06:00	347.9115	84.0556	天頂付近
07:00	4.9224	83.4716	天頂付近
08:00	26.5209	85.1703	天頂付近
09:00	100.7537	87.1486	天頂付近
10:00	165.5058	82.1091	天頂付近
11:00	181.7407	73.5165	天頂付近
12:00	189.4437	63.1269	南
13:00	193.7741	51.6266	南南西
14:00	195.8176	39.7329	南南西
15:00	195.8264	28.2636	南南西
16:00	193.8294	18.1273	南南西
17:00	189.9024	10.2822	南
18:00	184.4090	5.6272	南
19:00	178.1489	4.7897	南
20:00	172.2084	7.8920	南
21:00	167.5471	14.4978	南南東
22:00	164.7063	23.7918	南南東
23:00	163.8530	34.8214	南南東

仰角の時系列グラフ

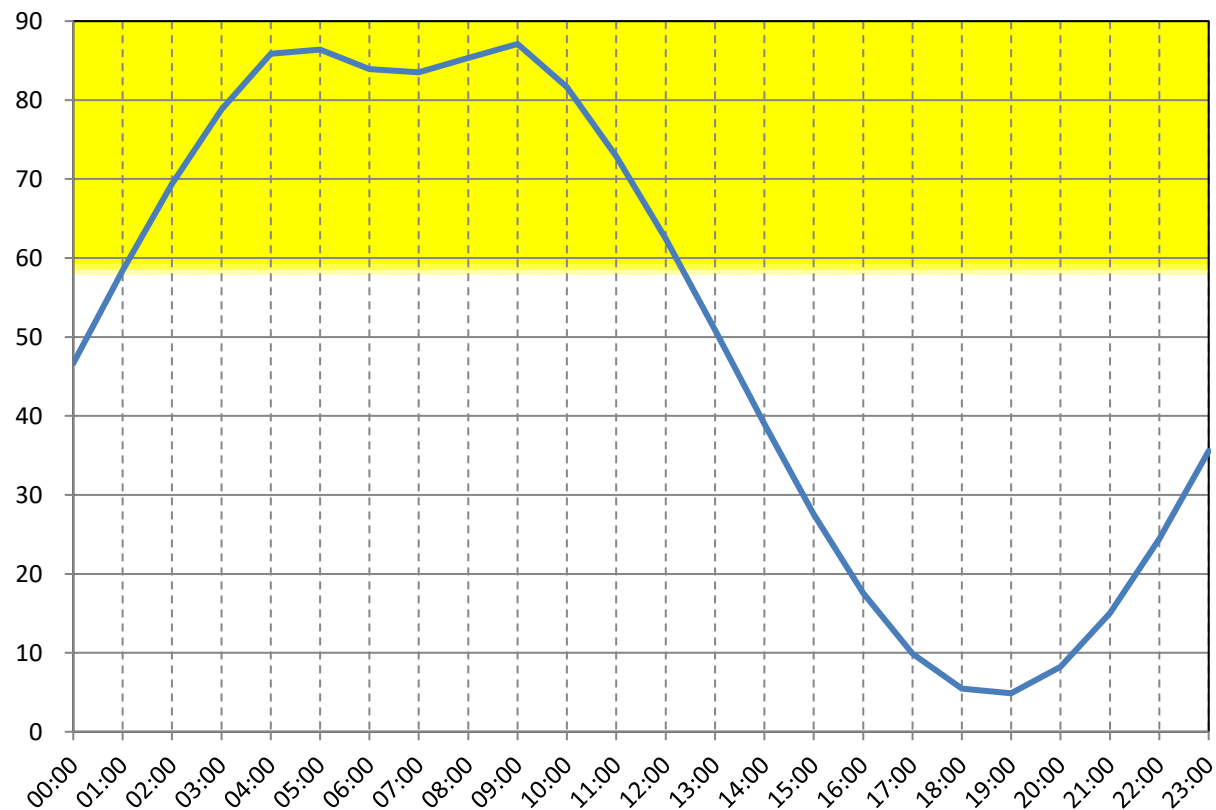


2017年2月18日 みちびき位置情報

北緯35°10'49" 東経136°54'24" (名古屋市)

	方位角 (度)	仰角 (度)	16方位
00:00	165.0021	46.6490	南南東
01:00	168.2620	58.4156	南南東
02:00	174.2110	69.3632	南
03:00	185.3322	78.8185	天頂付近
04:00	218.2303	85.8760	天頂付近
05:00	316.5368	86.4036	天頂付近
06:00	348.6498	83.9403	天頂付近
07:00	5.5206	83.5192	天頂付近
08:00	28.0412	85.3648	天頂付近
09:00	108.5166	87.1096	天頂付近
10:00	167.4894	81.6525	天頂付近
11:00	182.5890	72.9083	天頂付近
12:00	189.9350	62.4227	南
13:00	194.0670	50.8719	南南西
14:00	195.9575	38.9784	南南西
15:00	195.8262	27.5657	南南西
16:00	193.6944	17.5468	南南西
17:00	189.6477	9.8803	南
18:00	184.0746	5.4551	南
19:00	177.8012	4.8721	南
20:00	171.9190	8.2170	南
21:00	167.3664	15.0217	南南東
22:00	164.6569	24.4554	南南東
23:00	163.9417	35.5628	南南東

仰角の時系列グラフ

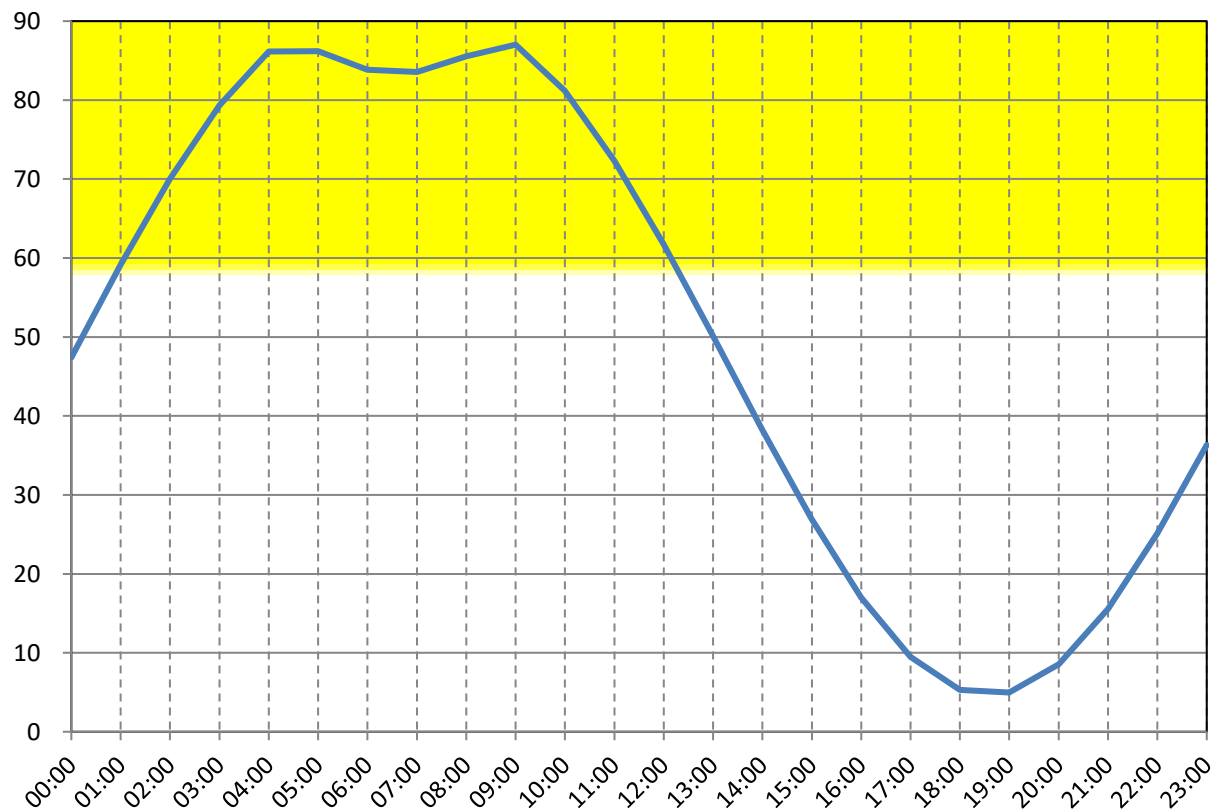


2017年2月19日 みちびき位置情報

北緯35°10'49" 東経136°54'24" (名古屋市)

	方位角 (度)	仰角 (度)	16方位
00:00	165.2368	47.4101	南南東
01:00	168.6717	59.1436	南南東
02:00	174.8946	70.0112	天頂付近
03:00	186.7009	79.3390	天頂付近
04:00	223.3455	86.1415	天頂付近
05:00	319.4889	86.1874	天頂付近
06:00	349.3622	83.8355	天頂付近
07:00	6.1286	83.5775	天頂付近
08:00	29.7128	85.5670	天頂付近
09:00	116.1465	87.0215	天頂付近
10:00	169.3187	81.1818	天頂付近
11:00	183.3980	72.2920	天頂付近
12:00	190.4080	61.7135	南
13:00	194.3478	50.1155	南南西
14:00	196.0874	38.2256	南南西
15:00	195.8166	26.8732	南南西
16:00	193.5508	16.9758	南南西
17:00	189.3863	9.4917	南
18:00	183.7372	5.2988	南
19:00	177.4553	4.9708	南
20:00	171.6356	8.5561	南
21:00	167.1939	15.5563	南南東
22:00	164.6167	25.1257	南南東
23:00	164.0402	36.3071	南南東

仰角の時系列グラフ

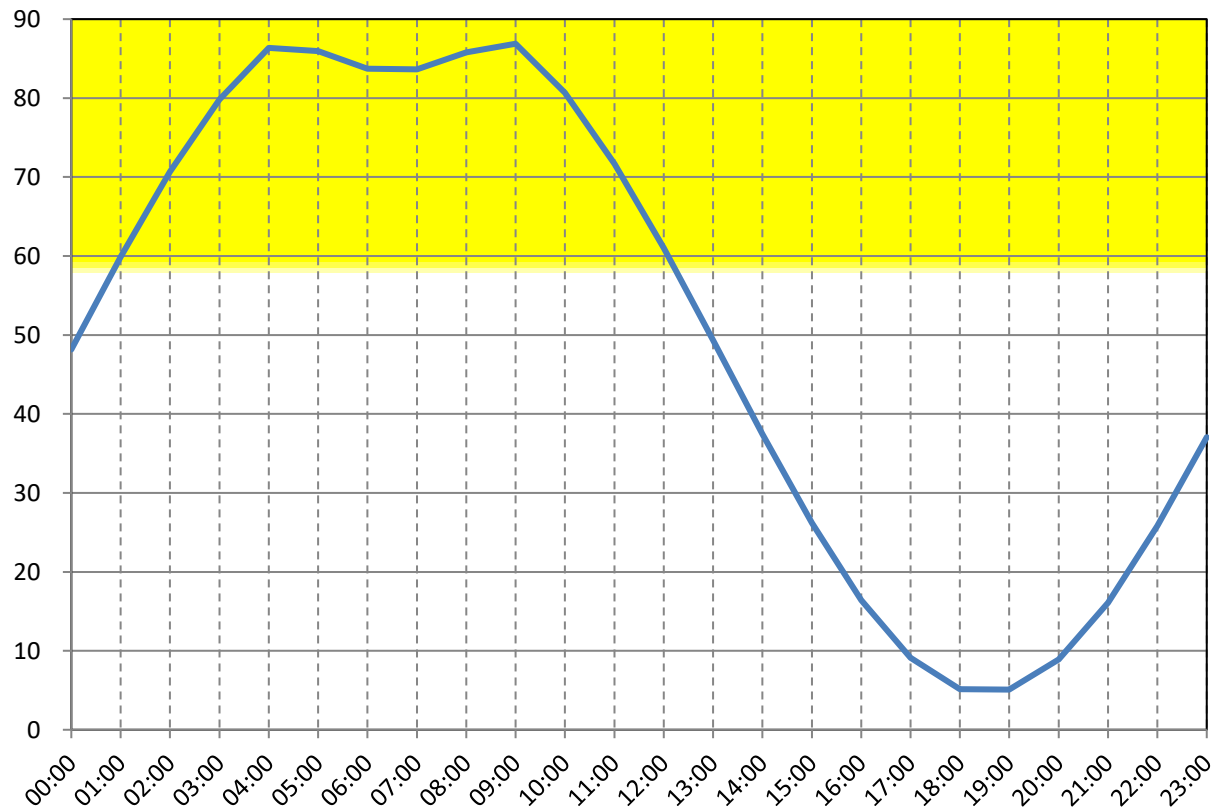


2017年2月20日 みちびき位置情報

北緯35°10'49" 東経136°54'24" (名古屋市)

	方位角 (度)	仰角 (度)	16方位
00:00	165.4828	48.1703	南南東
01:00	169.0972	59.8676	南
02:00	175.6083	70.6520	天頂付近
03:00	188.1653	79.8481	天頂付近
04:00	228.9952	86.3718	天頂付近
05:00	322.0865	85.9732	天頂付近
06:00	350.0516	83.7414	天頂付近
07:00	6.7478	83.6467	天頂付近
08:00	31.5649	85.7763	天頂付近
09:00	123.4190	86.8849	天頂付近
10:00	171.0107	80.6980	天頂付近
11:00	184.1703	71.6678	天頂付近
12:00	190.8635	60.9995	南
13:00	194.6166	49.3576	南南西
14:00	196.2072	37.4749	南南西
15:00	195.7977	26.1867	南南西
16:00	193.3985	16.4146	南南西
17:00	189.1182	9.1166	南
18:00	183.3969	5.1584	南
19:00	177.1114	5.0856	南
20:00	171.3582	8.9094	南
21:00	167.0299	16.1013	南南東
22:00	164.5858	25.8024	南南東
23:00	164.1487	37.0540	南南東

仰角の時系列グラフ

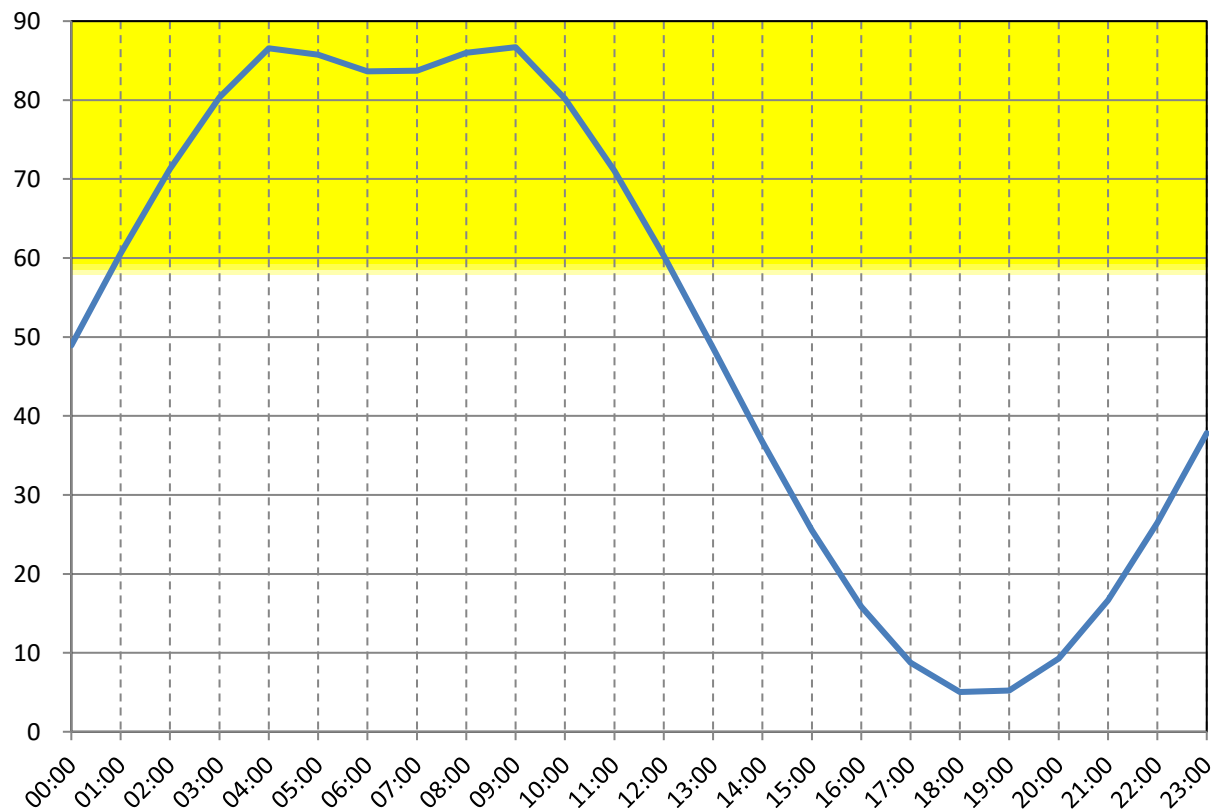


2017年2月21日 みちびき位置情報

北緯35°10'49" 東経136°54'24" (名古屋市)

	方位角 (度)	仰角 (度)	16方位
00:00	165.7404	48.9296	南南東
01:00	169.5391	60.5872	南
02:00	176.3540	71.2854	天頂付近
03:00	189.7358	80.3452	天頂付近
04:00	235.1621	86.5630	天頂付近
05:00	324.3907	85.7627	天頂付近
06:00	350.7206	83.6578	天頂付近
07:00	7.3797	83.7266	天頂付近
08:00	33.6344	85.9920	天頂付近
09:00	130.1711	86.7023	天頂付近
10:00	172.5801	80.2016	天頂付近
11:00	184.9085	71.0360	天頂付近
12:00	191.3022	60.2810	南南西
13:00	194.8738	48.5983	南南西
14:00	196.3171	36.7263	南南西
15:00	195.7695	25.5062	南南西
16:00	193.2378	15.8636	南南西
17:00	188.8437	8.7552	南
18:00	183.0541	5.0341	南
19:00	176.7699	5.2166	南
20:00	171.0873	9.2764	南
21:00	166.8743	16.6566	南南東
22:00	164.5642	26.4854	南南東
23:00	164.2671	37.8031	南南東

仰角の時系列グラフ

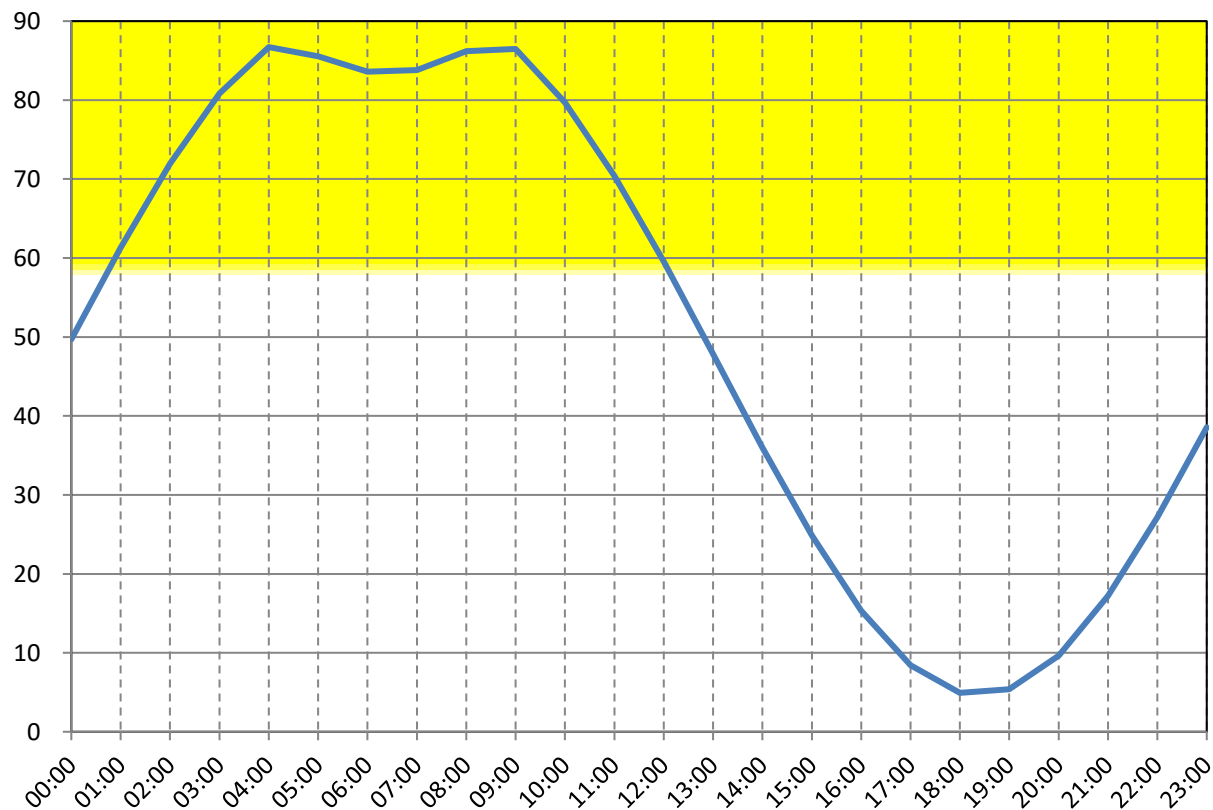


2017年2月22日 みちびき位置情報

北緯35°10'49" 東経136°54'24" (名古屋市)

	方位角 (度)	仰角 (度)	16方位
00:00	166.0098	49.6876	南南東
01:00	169.9980	61.3024	南
02:00	177.1339	71.9111	天頂付近
03:00	191.4242	80.8296	天頂付近
04:00	241.7828	86.7120	天頂付近
05:00	326.4511	85.5571	天頂付近
06:00	351.3714	83.5849	天頂付近
07:00	8.0263	83.8172	天頂付近
08:00	35.9678	86.2128	天頂付近
09:00	136.3138	86.4776	天頂付近
10:00	174.0399	79.6933	天頂付近
11:00	185.6148	70.3968	天頂付近
12:00	191.7246	59.5581	南南西
13:00	195.1196	47.8379	南南西
14:00	196.4172	35.9802	南南西
15:00	195.7322	24.8320	南南西
16:00	193.0688	15.3228	南南西
17:00	188.5630	8.4078	南
18:00	182.7091	4.9260	南
19:00	176.4311	5.3635	南
20:00	170.8228	9.6571	南
21:00	166.7274	17.2218	南南東
22:00	164.5519	27.1743	南南東
23:00	164.3956	38.5544	南南東

仰角の時系列グラフ

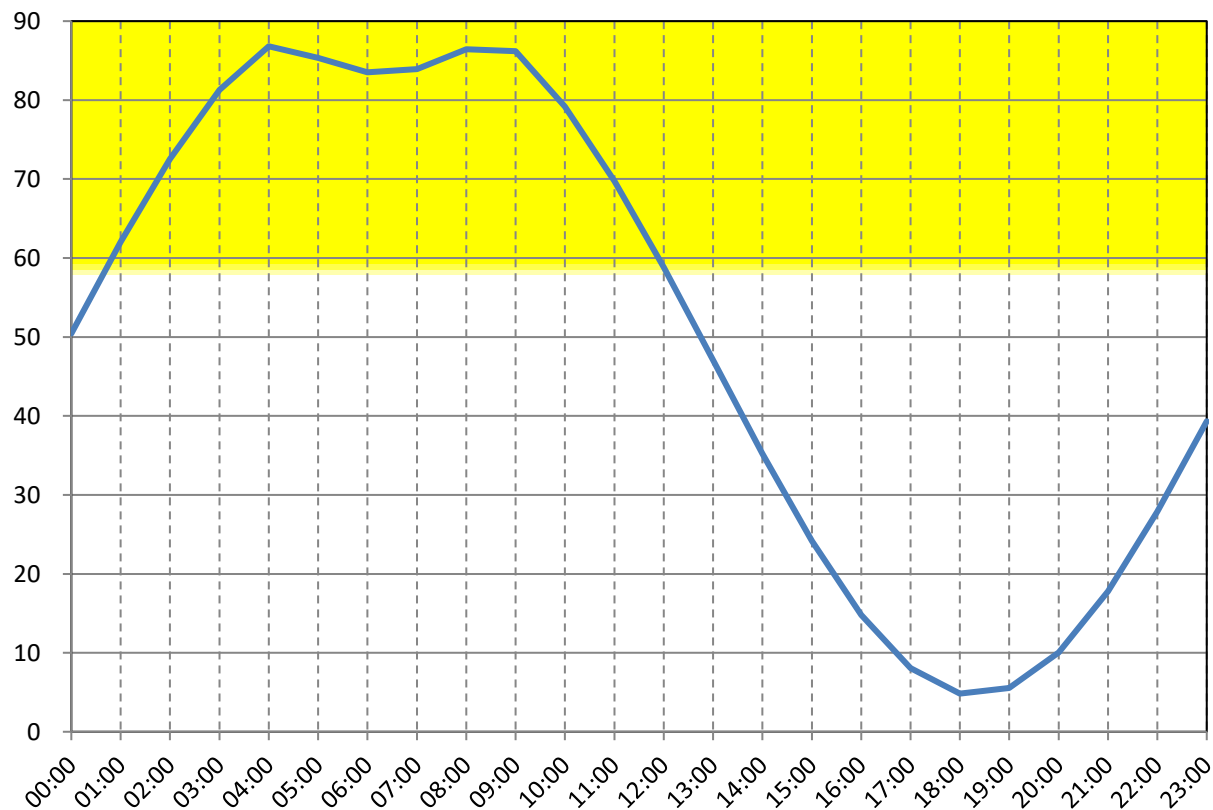


2017年2月23日 みちびき位置情報

北緯35°10'49" 東経136°54'24" (名古屋市)

	方位角 (度)	仰角 (度)	16方位
00:00	166.2911	50.4441	南南東
01:00	170.4746	62.0128	南
02:00	177.9504	72.5290	天頂付近
03:00	193.2441	81.3007	天頂付近
04:00	248.7409	86.8165	天頂付近
05:00	328.3073	85.3575	天頂付近
06:00	352.0061	83.5227	天頂付近
07:00	8.6895	83.9185	天頂付近
08:00	38.6245	86.4377	天頂付近
09:00	141.8239	86.2153	天頂付近
10:00	175.4015	79.1737	天頂付近
11:00	186.2911	69.7504	南
12:00	192.1314	58.8311	南南西
13:00	195.3541	47.0766	南南西
14:00	196.5076	35.2368	南南西
15:00	195.6856	24.1644	南南西
16:00	192.8914	14.7927	南南西
17:00	188.2763	8.0745	南
18:00	182.3623	4.8340	南
19:00	176.0953	5.5264	南
20:00	170.5651	10.0513	南
21:00	166.5891	17.7968	南南東
22:00	164.5491	27.8690	南南東
23:00	164.5343	39.3076	南南東

仰角の時系列グラフ



2017年2月24日 みちびき位置情報

北緯35°10'49" 東経136°54'24" (名古屋市)

	方位角 (度)	仰角 (度)	16方位
00:00	166.5848	51.1990	南南東
01:00	170.9695	62.7183	南
02:00	178.8061	73.1387	天頂付近
03:00	195.2105	81.7577	天頂付近
04:00	255.8722	86.8754	天頂付近
05:00	329.9914	85.1647	天頂付近
06:00	352.6262	83.4712	天頂付近
07:00	9.3717	84.0304	天頂付近
08:00	41.6801	86.6647	天頂付近
09:00	146.7243	85.9197	天頂付近
10:00	176.6748	78.6431	天頂付近
11:00	186.9393	69.0970	南
12:00	192.5232	58.1002	南南西
13:00	195.5776	46.3147	南南西
14:00	196.5882	34.4964	南南西
15:00	195.6299	23.5037	南南西
16:00	192.7058	14.2734	南南西
17:00	187.9838	7.7555	南
18:00	182.0138	4.7583	南
19:00	175.7627	5.7051	南
20:00	170.3144	10.4587	南
21:00	166.4595	18.3813	南南東
22:00	164.5558	28.5690	南南東
23:00	164.6833	40.0623	南南東

仰角の時系列グラフ

