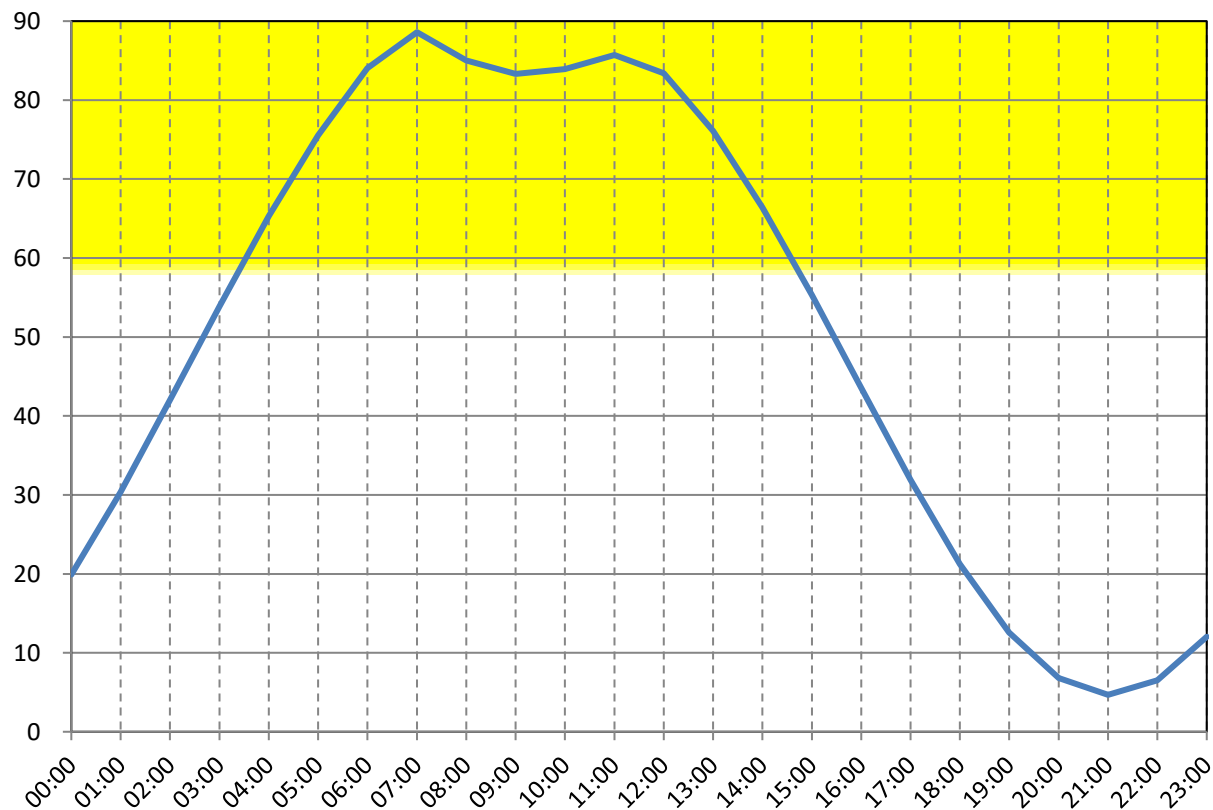


2017年1月12日 みちびき位置情報

北緯35°10'49" 東経136°54'24" (名古屋市)

	方位角 (度)	仰角 (度)	16方位
00:00	164.0192	19.9094	南南東
01:00	162.1714	30.3621	南南東
02:00	162.1852	41.9840	南南東
03:00	163.9982	53.8905	南南東
04:00	167.6800	65.2962	南南東
05:00	173.8335	75.5335	天頂付近
06:00	186.3141	84.0346	天頂付近
07:00	299.7403	88.5998	天頂付近
08:00	355.7595	85.0085	天頂付近
09:00	11.3788	83.3317	天頂付近
10:00	30.5175	83.9453	天頂付近
11:00	74.7075	85.7204	天頂付近
12:00	144.2564	83.3841	天頂付近
13:00	171.8114	76.0820	天頂付近
14:00	183.4936	66.4097	南
15:00	189.8119	55.3142	南
16:00	193.1520	43.5374	南南西
17:00	194.1770	31.8830	南南西
18:00	193.0597	21.2416	南南西
19:00	189.8851	12.5670	南
20:00	184.9240	6.7974	南
21:00	178.8429	4.6764	南
22:00	172.6731	6.5100	南
23:00	167.4548	12.0361	南南東

仰角の時系列グラフ

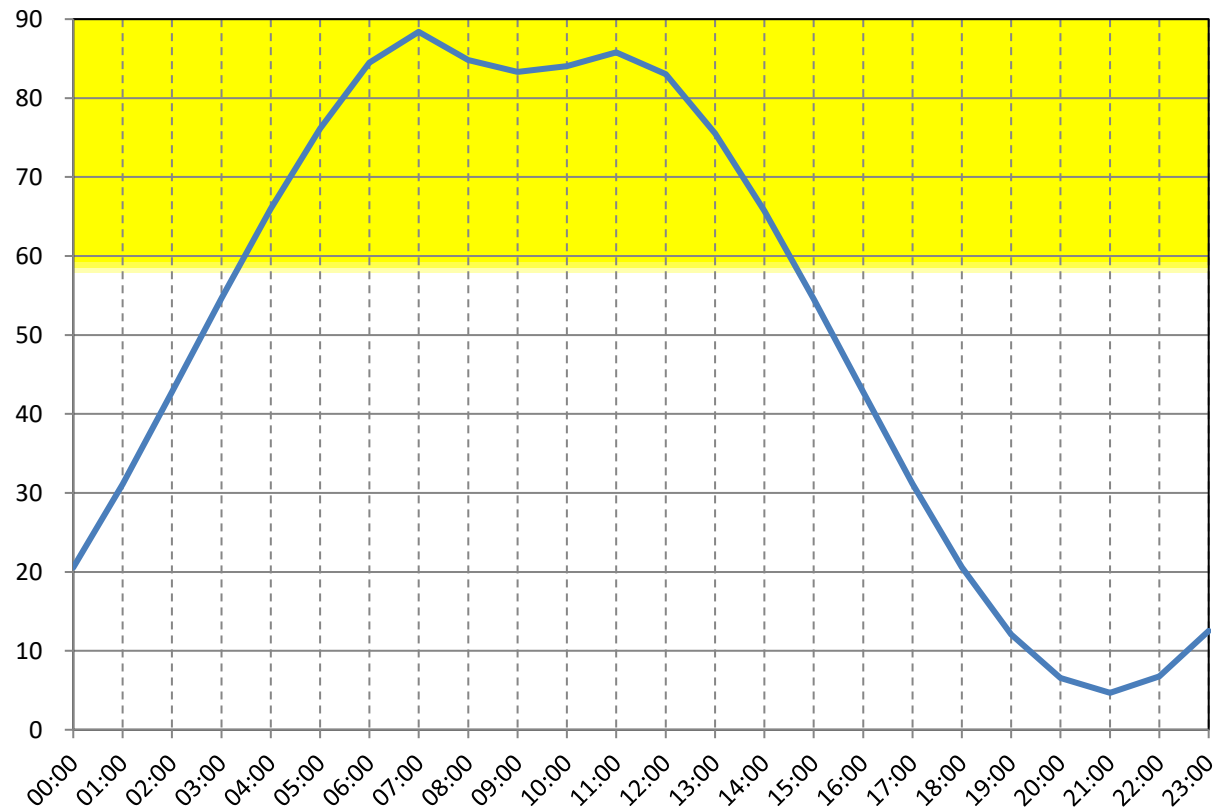


2017年1月13日 みちびき位置情報

北緯35°10'49" 東経136°54'24" (名古屋市)

	方位角 (度)	仰角 (度)	16方位
00:00	163.8631	20.5399	南南東
01:00	162.1421	31.0977	南南東
02:00	162.2802	42.7641	南南東
03:00	164.2192	54.6602	南南東
04:00	168.0499	66.0077	南南東
05:00	174.4578	76.1465	天頂付近
06:00	187.9912	84.5095	天頂付近
07:00	310.7274	88.3917	天頂付近
08:00	356.7139	84.8265	天頂付近
09:00	12.2331	83.3093	天頂付近
10:00	32.0780	84.0625	天頂付近
11:00	79.4021	85.7923	天頂付近
12:00	147.2568	83.0273	天頂付近
13:00	172.9390	75.5144	天頂付近
14:00	184.0821	65.7225	南
15:00	190.1491	54.5579	南
16:00	193.3176	42.7627	南南西
17:00	194.1945	31.1460	南南西
18:00	192.9362	20.6035	南南西
19:00	189.6311	12.0912	南
20:00	184.5703	6.5412	南
21:00	178.4491	4.6758	南
22:00	172.3125	6.7652	南
23:00	167.1862	12.5117	南南東

仰角の時系列グラフ

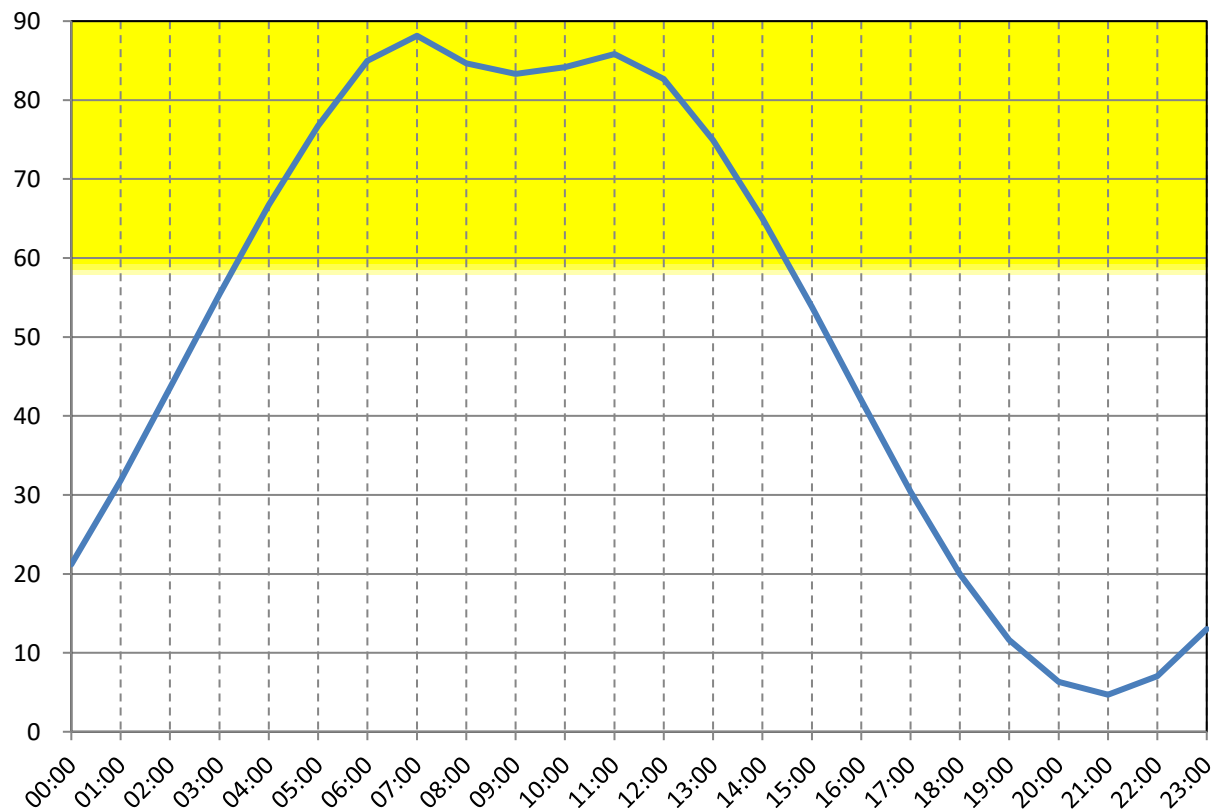


2017年1月14日 みちびき位置情報

北緯35°10'49" 東経136°54'24" (名古屋市)

	方位角 (度)	仰角 (度)	16方位
00:00	163.7154	21.1792	南南東
01:00	162.1212	31.8379	南南東
02:00	162.3837	43.5451	南南東
03:00	164.4496	55.4274	南南東
04:00	168.4330	66.7138	南南東
05:00	175.1125	76.7517	天頂付近
06:00	189.8865	84.9724	天頂付近
07:00	318.9078	88.1502	天頂付近
08:00	357.6353	84.6549	天頂付近
09:00	13.1060	83.2974	天頂付近
10:00	33.7370	84.1868	天頂付近
11:00	84.3565	85.8419	天頂付近
12:00	150.0378	82.6501	天頂付近
13:00	174.0090	74.9368	天頂付近
14:00	184.6480	65.0291	南
15:00	190.4729	53.7986	南
16:00	193.4726	41.9886	南南西
17:00	194.2024	30.4135	南南西
18:00	192.8035	19.9741	南南西
19:00	189.3691	11.6282	南
20:00	184.2118	6.3009	南
21:00	178.0551	4.6923	南
22:00	171.9565	7.0362	南
23:00	166.9251	12.9998	南南東

仰角の時系列グラフ

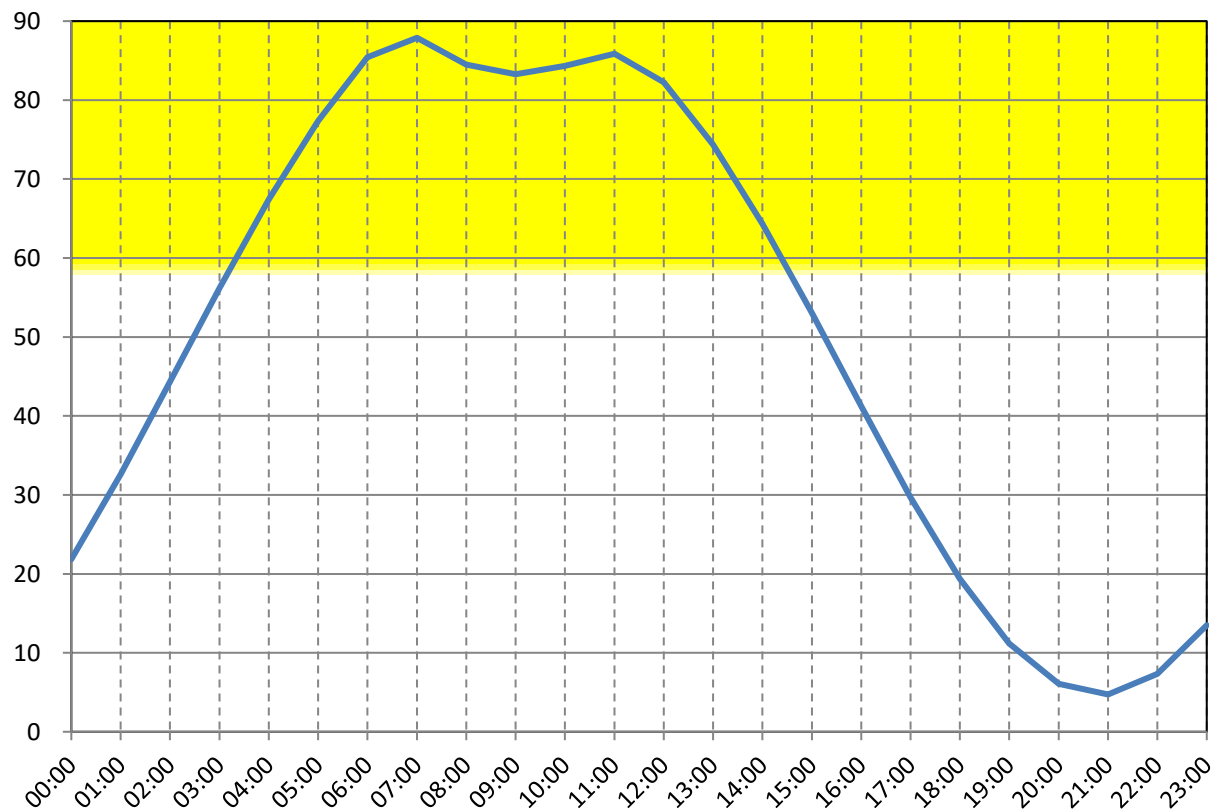


2017年1月15日 みちびき位置情報

北緯35°10'49" 東経136°54'24" (名古屋市)

	方位角 (度)	仰角 (度)	16方位
00:00	163.5762	21.8270	南南東
01:00	162.1088	32.5826	南南東
02:00	162.4957	44.3268	南南東
03:00	164.6895	56.1919	南南東
04:00	168.8298	67.4144	南
05:00	175.8005	77.3489	天頂付近
06:00	192.0531	85.4223	天頂付近
07:00	325.0792	87.8918	天頂付近
08:00	358.5303	84.4939	天頂付近
09:00	13.9999	83.2960	天頂付近
10:00	35.5061	84.3176	天頂付近
11:00	89.5293	85.8660	天頂付近
12:00	152.6159	82.2537	天頂付近
13:00	175.0256	74.3496	天頂付近
14:00	185.1924	64.3298	南
15:00	190.7836	53.0367	南
16:00	193.6173	41.2153	南南西
17:00	194.2006	29.6858	南南西
18:00	192.6618	19.3536	南南西
19:00	189.0994	11.1782	南
20:00	183.8488	6.0768	南
21:00	177.6615	4.7259	南
22:00	171.6054	7.3228	南
23:00	166.6716	13.5003	南南東

仰角の時系列グラフ

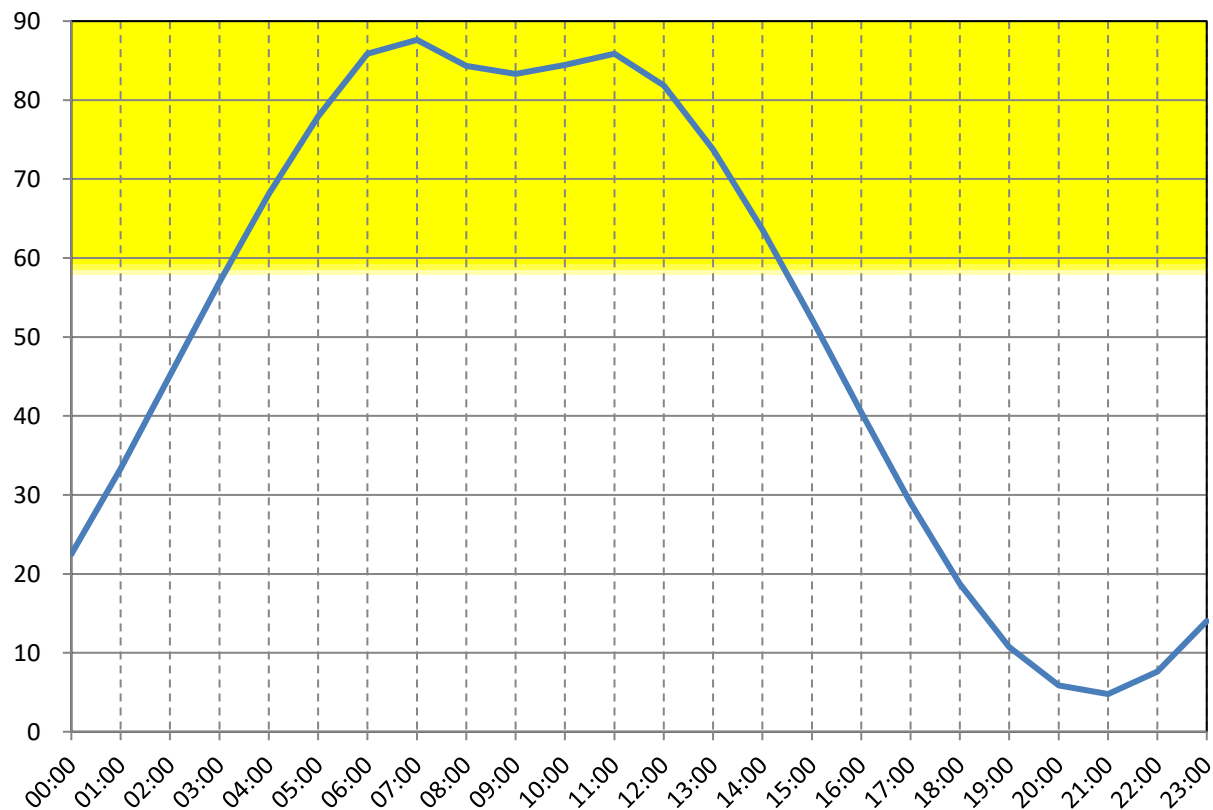


2017年1月16日 みちびき位置情報

北緯35°10'49" 東経136°54'24" (名古屋市)

	方位角 (度)	仰角 (度)	16方位
00:00	163.4455	22.4830	南南東
01:00	162.1049	33.3315	南南東
02:00	162.6163	45.1089	南南東
03:00	164.9392	56.9535	南南東
04:00	169.2411	68.1092	南
05:00	176.5252	77.9378	天頂付近
06:00	194.5622	85.8583	天頂付近
07:00	329.8569	87.6262	天頂付近
08:00	359.4041	84.3435	天頂付近
09:00	14.9172	83.3049	天頂付近
10:00	37.3985	84.4541	天頂付近
11:00	94.8630	85.8616	天頂付近
12:00	155.0074	81.8394	天頂付近
13:00	175.9929	73.7531	天頂付近
14:00	185.7161	63.6247	南
15:00	191.0816	52.2723	南
16:00	193.7516	40.4432	南南西
17:00	194.1894	28.9631	南南西
18:00	192.5110	18.7424	南南西
19:00	188.8222	10.7414	南
20:00	183.4816	5.8689	南
21:00	177.2684	4.7767	南
22:00	171.2593	7.6250	南
23:00	166.4257	14.0129	南南東

仰角の時系列グラフ

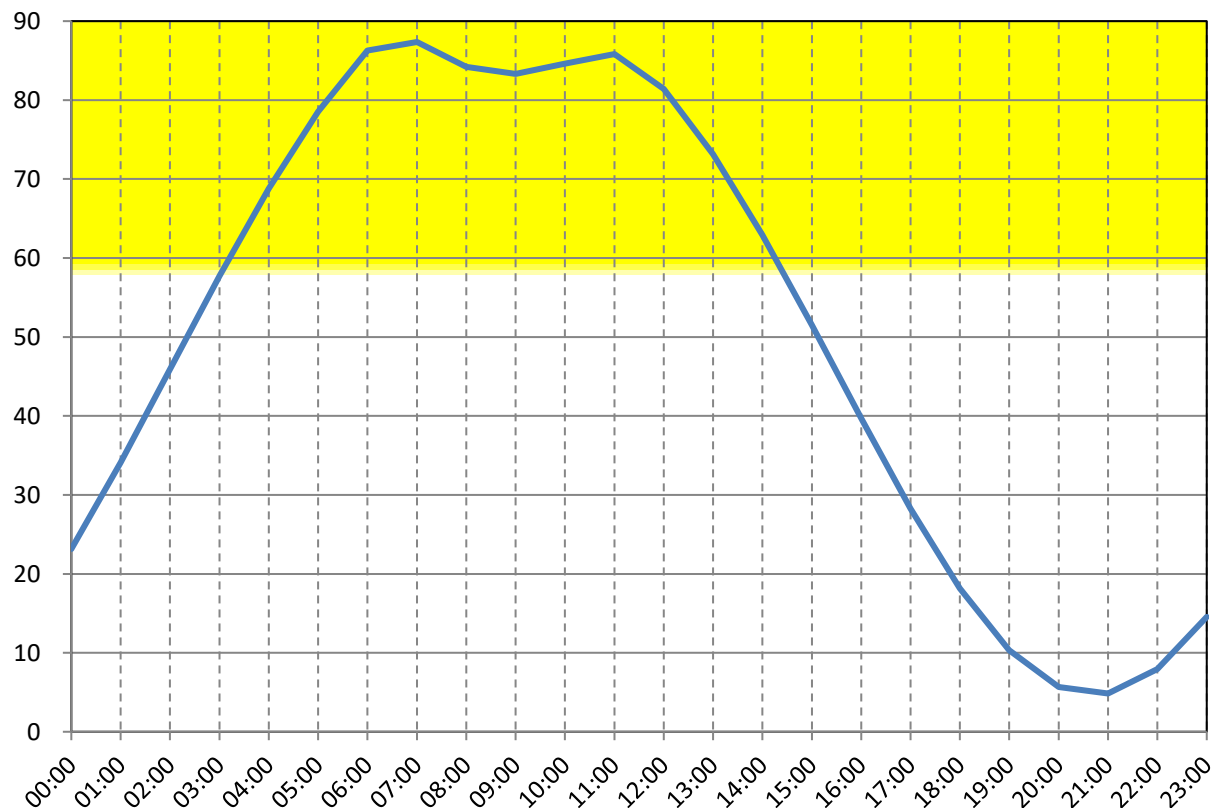


2017年1月17日 みちびき位置情報

北緯35°10'49" 東経136°54'24" (名古屋市)

	方位角 (度)	仰角 (度)	16方位
00:00	163.3233	23.1471	南南東
01:00	162.1096	34.0843	南南東
02:00	162.7455	45.8912	南南東
03:00	165.1989	57.7121	南南東
04:00	169.6675	68.7982	南
05:00	177.2905	78.5183	天頂付近
06:00	197.5098	86.2787	天頂付近
07:00	333.6622	87.3593	天頂付近
08:00	0.2612	84.2038	天頂付近
09:00	15.8604	83.3241	天頂付近
10:00	39.4290	84.5956	天頂付近
11:00	100.2863	85.8261	天頂付近
12:00	157.2282	81.4083	天頂付近
13:00	176.9144	73.1475	天頂付近
14:00	186.2202	62.9142	南
15:00	191.3671	51.5057	南南西
16:00	193.8757	39.6725	南南西
17:00	194.1685	28.2458	南南西
18:00	192.3511	18.1407	南南西
19:00	188.5375	10.3181	南
20:00	183.1105	5.6774	南
21:00	176.8763	4.8446	南
22:00	170.9185	7.9425	南
23:00	166.1876	14.5372	南南東

仰角の時系列グラフ

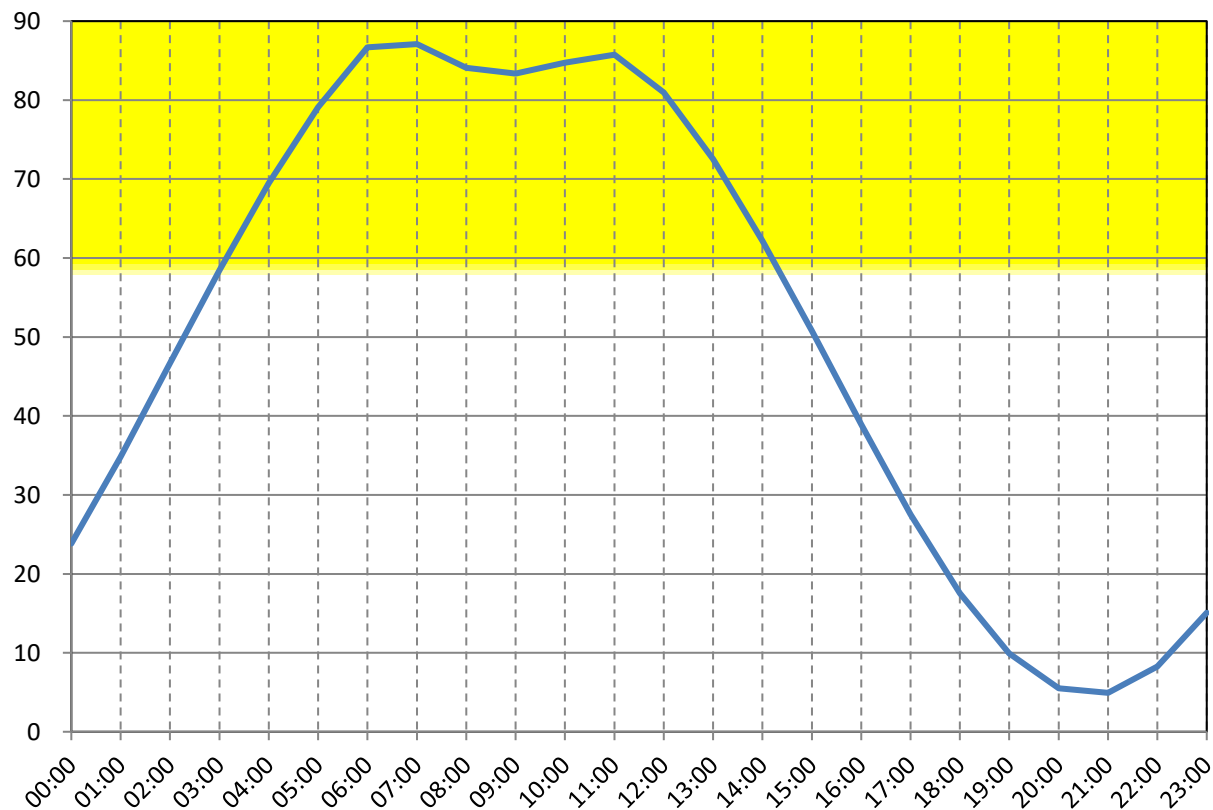


2017年1月18日 みちびき位置情報

北緯35°10'49" 東経136°54'24" (名古屋市)

	方位角 (度)	仰角 (度)	16方位
00:00	163.2096	23.8188	南南東
01:00	162.1227	34.8408	南南東
02:00	162.8834	46.6734	南南東
03:00	165.4686	58.4673	南南東
04:00	170.1097	69.4811	南
05:00	178.1009	79.0901	天頂付近
06:00	201.0279	86.6814	天頂付近
07:00	336.7760	87.0949	天頂付近
08:00	1.1057	84.0748	天頂付近
09:00	16.8324	83.3535	天頂付近
10:00	41.6147	84.7413	天頂付近
11:00	105.7195	85.7576	天頂付近
12:00	159.2935	80.9612	天頂付近
13:00	177.7932	72.5333	天頂付近
14:00	186.7053	62.1983	南
15:00	191.6404	50.7371	南南西
16:00	193.9897	38.9034	南南西
17:00	194.1382	27.5341	南南西
18:00	192.1824	17.5487	南南西
19:00	188.2456	9.9085	南
20:00	182.7357	5.5024	南
21:00	176.4855	4.9296	南
22:00	170.5833	8.2750	南
23:00	165.9575	15.0732	南南東

仰角の時系列グラフ



2017年1月19日 みちびき位置情報

北緯35°10'49" 東経136°54'24" (名古屋市)

	方位角 (度)	仰角 (度)	16方位
00:00	163.1044	24.4980	南南東
01:00	162.1443	35.6007	南南東
02:00	163.0301	47.4554	南南東
03:00	165.7487	59.2190	南南東
04:00	170.5686	70.1577	天頂付近
05:00	178.9619	79.6532	天頂付近
06:00	205.2985	87.0634	天頂付近
07:00	339.3866	86.8352	天頂付近
08:00	1.9408	83.9564	天頂付近
09:00	17.8364	83.3929	天頂付近
10:00	43.9742	84.8901	天頂付近
11:00	111.0819	85.6552	天頂付近
12:00	161.2171	80.4992	天頂付近
13:00	178.6322	71.9105	天頂付近
14:00	187.1724	61.4774	南
15:00	191.9017	49.9668	南南西
16:00	194.0937	38.1362	南南西
17:00	194.0984	26.8282	南南西
18:00	192.0048	16.9668	南南西
19:00	187.9467	9.5129	南
20:00	182.3576	5.3440	南
21:00	176.0963	5.0315	南
22:00	170.2539	8.6226	南
23:00	165.7352	15.6204	南南東

仰角の時系列グラフ

